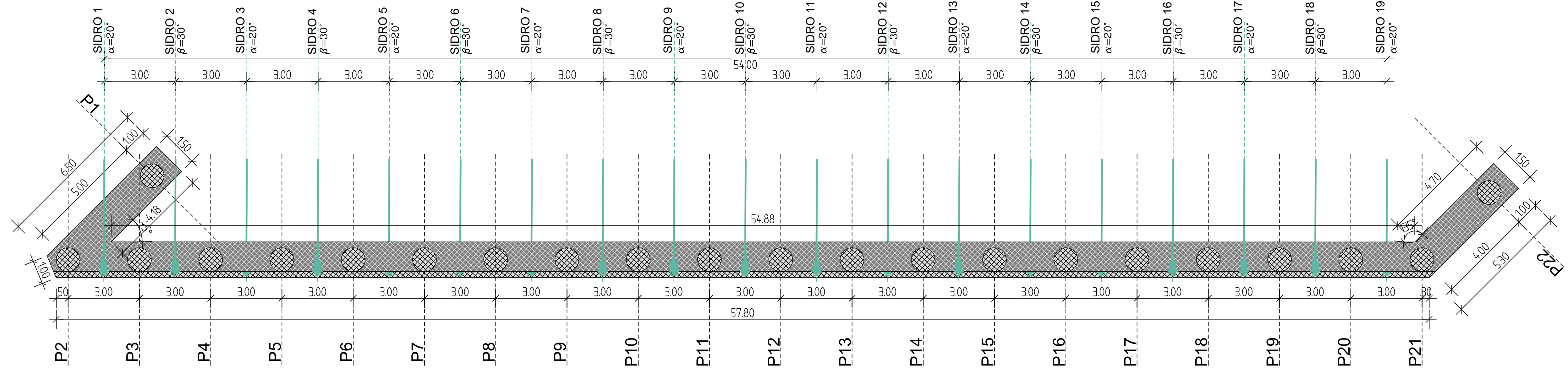


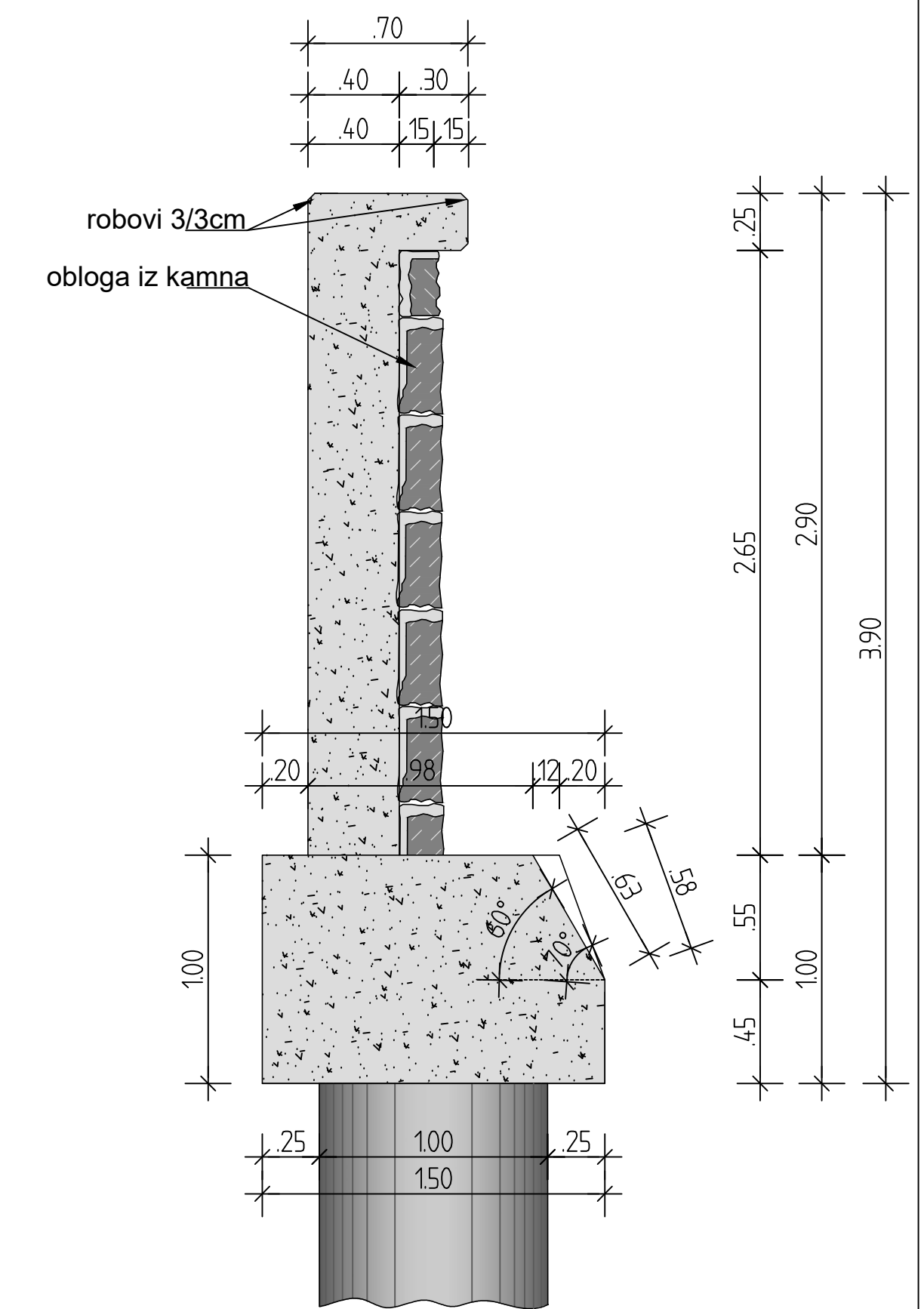
TLORIS PILOTNE STENE "D"

M : 1 : 100



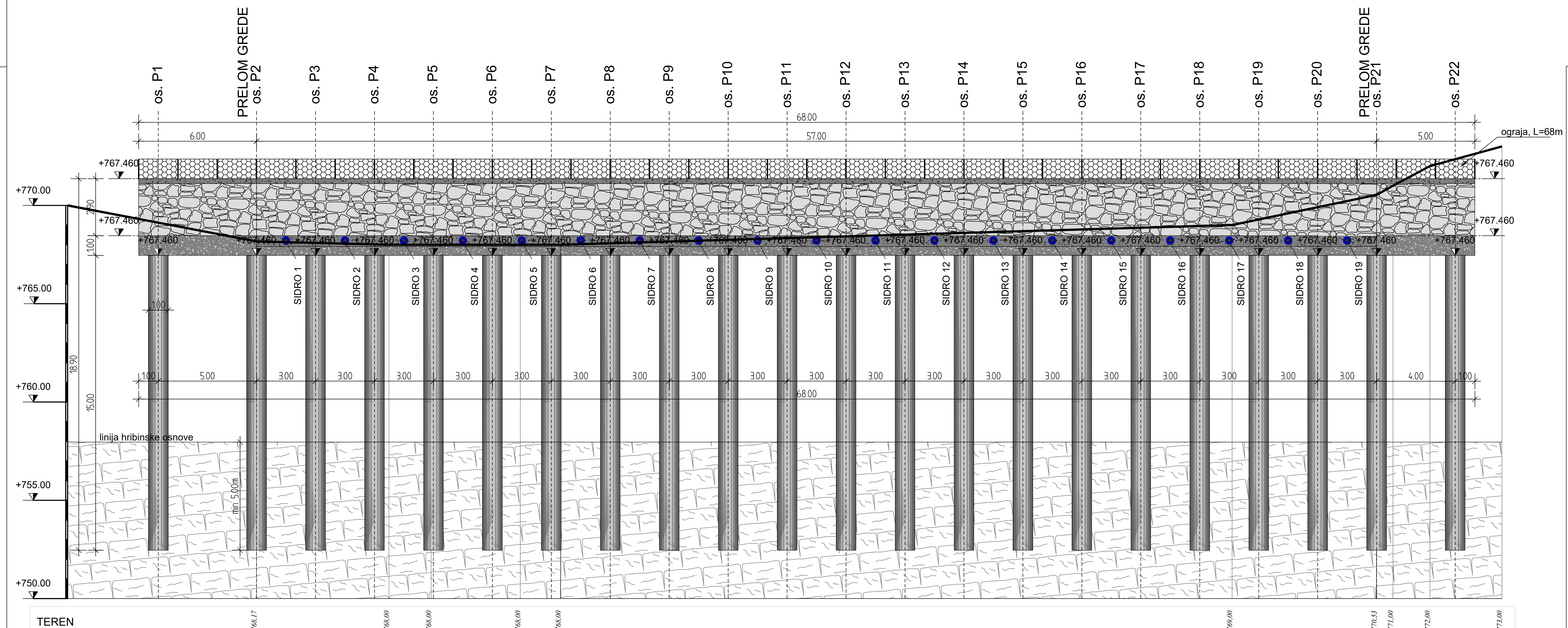
PREREZ PILOTNE GREDE "D"

M : 1 : 25



VZDOLŽNI PROFIL PILOTNE STENE "D"

M : 1 : 100



OPAŽNI NAČRT PILOTNE STENE "D"

M : 1:100
M : 1:25

naročnik: OBČINA ŽELEZNIKI Češnica 4B 4228 Železniki	št. projekta: 846/18 št. navedb: G14	datum: Maj 2018 merilo: 1:100, 1:25
izvajalec: IŠB Inženirsko strojniško biro, d.o.o. Gospi trg 17/a, 2000 Maribor	objekat: Sanacija plato Drazgoše v območju LC 494/50 in pel'nis pod cesto LC 494/50	sfera črt: PZI
št. stavila: IZS 04-38	opis risbe: OPAŽNI NAČRT-PILOTNA STENA "D"	podizvajalec:
ime in priimek: M. Krajnc	podpis: [Signature]	št. oddaja: [] arhivska številka: [] lista/objekt: []
vodja projekta: M. Krajnc	dpl.inz.gr: []	sfera risbe: [] erha koda arhiva: []
ident. št. IZS: IZS G-0584	dpl.inz.gr: []	št. priloge: []
avtor risbe: M. Krajnc	dpl.inz.gr: []	avtor risbe: IŠB d.o.o., Maribor št. št. risbe: 846/18/G14